


Putování Mikroregionem Hrádecko-Chrastavsko



Mníšek



Hrádek nad Nisou



Chrastava



Janovice v Podještědí



Rynoltice



Bílý Kostel nad Nisou



Kryštofovo Údolí



Oldřichov v Hájích



Nová Ves



Chotyně



Úvod



Mikroregion Hrádecko – Chrastavsko je dobrovolným svazkem obcí.

Byl založen roku 2001 a nachází se na severu České republiky v sousedství Polska a Německa (bod trojmezí v Žitavské pánvi). Celková rozloha mikroregionu představuje přes 200 km² a svou plošnou velikostí odpovídá průměrně velikému okresu ČR. Celý mikroregion je součástí Libereckého kraje a regionu NUTS 2 – Severovýchod. Počtem obyvatelstva dnes převyšuje hranici 21 tisíc trvale žijících obyvatel na území mikroregionu.

Mikroregion sdružuje deset členských obcí, z toho je osm venkovských (Bílý Kostel nad Nisou, Chotyně, Janovice v Podještědí, Kryštofovo Údolí, Mníšek, Nová Ves, Oldřichov v Hájích, Rynoltice) a dvě jsou města (Hrádek nad Nisou a Chrastava), která jsou přirozenými centry mikroregionu a vytváří subregiony, Hrádecko a Chrastavsko, podle kterých je mikroregion pojmenován.

Obce se do mikroregionu již od samého počátku vzniku spojily zejména proto, aby mohly společně prosazovat zájmy při rozvoji svých území. Zároveň chtěly prohlubovat spolupráci mezi zástupci obcí, předávat si aktuální informace a zkušenosti.

Mikroregion jako svazek obcí rozhoduje na základě jednání představitelů (starostů a místostarostů)

členských obcí, kteří se scházejí na pravidelně organizovaných členských schůzích. Zde pak řeší společné problémy, plánují společné akce a předávají si své znalosti.

Mikroregion se jako svazek obcí prezentuje na veletrzích cestovního ruchu nebo se účastní jiných aktivit směřujících k rozvoji území. Snahou mikroregionu je přispět k rozvoji území obcí prostřednictvím realizace projektů a plánování společných strategií rozvoje v různých oblastech, jako je cestovní ruch, problematika údržby zemědělské půdy a krajiny, obnova říčních toků, rybníků a nakládání s vodami na území mikroregionu.

Dále je pro členy mikroregionu důležitá problematika dopravy a dopravní obslužnosti. Nezapomíná se ani na oblast zlepšení stavu obcí mikroregionu a možnost trávení volného času jeho obyvatel.

V rámci zlepšení stavu obcí mikroregion realizoval mnoho společných projektů od úpravy veřejného osvětlení, přes úpravy chodníků parkovišť, oprav lávek a mostků až po doplňování mobiliáře a vybavení jako jsou odpočívadla pro turisty. Pro své obyvatele podporuje akce organizované obcemi a s nimi organizuje společné akce, jako jsou např. soutěže pro žáky základních škol (vědomostní – zlatá pětka a sportovní soutěž základních škol v různých disciplínách) nebo



společenskou akci Víla Nisa přinášející poselství řeky a poděkování za péči o vodu a její okolí. V posledních letech mikroregion pořádá, vždy ve spolupráci s určenou obcí, kulturně-společenskou akci Oslny mikroregionu. Ta se koná každý rok na jiném místě a obyvatelé mají možnost více poznat svůj kraj prostřednictvím prezentací obcí a kulturního programu, který snad vždy zaručuje příjemně strávený čas.

Ukázkou velmi dobré spolupráce obcí mikroregionu, avšak velmi mimořádnou, může být považována doba obnovy a rozvoje venkovských obcí po povodních v roce 2010, které silně zasáhly většinu obcí mikroregionu. V době samotných povodní a zejména v době po nich se ukázalo jak důležitá je výměna zkušeností a spolupráce při zlepšování odbornosti zástupců obcí. Tato situace ukázala, že mikroregion umí spolupracovat na různých úrovních a v oblastech jako je spolupráce mezi jednotlivými představiteli obcí, spolupráce mezi hasičskými spolky, spolupráce na úrovni sociální pomoci, ale i v oblastech zaměřených na přípravu projektů, které zajistily finanční prostředky na obnovu. Docházelo k přenosu zkušeností, postupů a rad uplatněných při povodních a při následné obnově. Zároveň se nastavily nově procesy spolupráce tak, aby se předcházelo následkům obdobných situací a aby další případná

pomoc v krizových situacích byla neefektivnější.

Z pohledu turistiky a zejména pak cykloturistiky je Hrádecko – Chrastavsko velmi atraktivní oblast a má výhodnou strategickou polohu. Z Hrádecka je kousek do německé Žitavy, kousek na polské území a část rozlohy mikroregionu zasahuje do CHKO Lužické hory. Z Chrastavska, zejména z obcí Oldřichov v Hájích a Mníšek, se dostaneme do Jizerských hor a součástí mikroregionu je i obec Kryštofovo Údolí, která je v těsném sousedství přírodního parku Ještěd.

Samy obce jsou vhodnými turistickými cíli a na svém území mají mnoho turistických atraktivit, jako jsou rekreační areály (vodní nádrže Fojtka a Mlýnice, rekreační areál Kristýna, Ekokemp Oldřichov), muzea (městské a hasičské muzeum v Chrastavě, muzeum betlémů v Kryštofově Údolí), krásné kostely a další památky historického či technického významu (ukázky lidové architektury – podstávkové domy, Führichův dům v Chrastavě, dřevěný kostel a železniční viadukt v Kryštofově Údolí atd.). Na území obcí i v blízkosti celého mikroregionu se nachází mnoho naučných stezek, které mají návštěvníkům přiblížit přírodovědné i kulturně-historické zajímavosti celého kraje i jednotlivých obcí. Velikou zajímavostí je průběh 15. poledníku obcí Nová Ves.

Více na www.mikroregion.info



Pravidla hry

Připravili jsme pro vás putování Mikroregionem Hrádecko – Chrastavsko.

Zveme vás na místa známá i neznámá na severu Čech.

V brožurce, která se vám dostává do rukou, se můžete s každou obcí seznámit, dozvědět se krátce něco zajímavého.

V každé z deseti obcí je k dispozici razítko, které otiskněte na příslušnou stránku obce.

Na konci můžete také vyluštit křížovku, jejímž společným tématem je právě deset obcí mikroregionu.

Za osm z deseti razítek si vyzvednete na informačním centru v Chrastavě nebo v Hrádku nad Nisou nádhernou cenu. Na výběr budete mít puzzle s fotografiemi jednotlivých obcí. V případě zájmu si budete moci vytvořit originální sbírku.

Hrádek nad Nisou

Město v srdci Trojzemí



Horní náměstí

Město Hrádek nad Nisou je poprvé připomínáno v roce 1287. Nejstarším dokladem o jeho existenci je ale zbytek trámu nalezený při archeologickém průzkumu v centru města ve dvoře dnešního muzea. Ten pochází z první třetiny 13. století.

Město je díky své poloze na hranicích třech států ideálním místem pro podnikání výletů do Lužických a Žitavských hor či poznávání sousedního Polska a Saska. Zázemím pro turisty je především rekreační areál Kristýna, který je vyhledáván zvláště v létě díky jezeru s trvale vynikající kvalitou vody ke koupání. V jeho blízkosti je k dispozici nová síť stezek s povrchem vhodným pro in-line bruslení.

In-line dráhy v celkové délce

přes 5 km spojují Kristýnu s centrem Hrádku nad Nisou a česko-německo-polským trojmezím. Samotný areál Kristýna prošel v posledních letech velkou proměnou. Na březích jezera lze odpočívat na písčitých i zatrávněných plážích, na dřevěných terasách a molech. Kristýna nabízí

ubytování v autokempu, chatkách nebo v penzionu, v areálu je půjčovna kol, koloběžek i lanový park. Kolem celého jezera je řada restaurací. Pro milovníky tekoucí vody je k dispozici půjčovna lodí. Po Nise je možné plout od Machnána až po německé město Ostritz. Navečer si můžete odpočinout ve zpřístupněných mokřadech nebo zacvičit ve Fitness parku Kristýna, jehož 14 prvků je rozmístěno na březích jezera.

Cyklisté i pěší turisté hojně využívají množství stezek v Lužických a Žitavských horách, volit lze z různých obtížností. Množství stezek nadchne i náročné cyklisty, kteří dávají přednost jízdě v terénu. Romantické skalní vyhlídky přímo nad Hrádkem nad Nisou nabízejí



Kaple Panny Marie Pomocné na Uhelné (Uhelná)



pohled do tří zemí najednou. Na dosah jsou z nich Krkonoše, Jizerské a Lužické hory, Ralská pahorkatina i České středohoří. Dominantou východní části Lužických hor je Popova skála.

Centrum Hrádku nad Nisou je městskou památkovou zónou. Při revitalizaci centra města byly archeology nalezené historické prvky začleněny do nové podoby Horního náměstí.

Projdete se po starých dlažbách, které byly po staletí ukryty pod povrchem náměstí, k vidění je několik set let stará studna. Obnoven byl barokní morový sloup se sousoším sv. Anny Samotřetí.

Nejvýznamnější památkou ve městě je barokní kostel sv. Bartoloměje. Nedaleko náměstí najdeme ještě novogotický Chrám Pokoje.

Další opravené památky najdeme doslova na každém rohu. Na Horním náměstí je to třeba budova KD Beseda, v Žitavské ulici podstávkový dům Koník a barokní Grösselova kaple, ve Václavské ulici kompletně rekonstruovaná Schubertova vila, v osadě Uhelná kaple Panny Marie Pomocné.

Obnovena je i většina drobných památek, které jsou nedílnou součástí české krajiny.

Tipy pro poznávání krajiny Trojzemí ochotně poskytnou v informačním centru Brána Trojzemí na Horním náměstí, které má otevřeno denně.



Budova nové městské knihovny




Česko-německo-polské trojmezí

www.hradek.eu
www.branatrojzemi.cz

Informační centrum
+420 482 319 719
+420 725 457 066



Vyhledka Popova skála (Popovka)



Východ slunce na Kristýně



Areál Kristýna

Razítko k dispozici celoročně v informačním centru na Horním náměstí 71



Chrastava



Brána do Fizerských a Lužických hor

Chrastava s více jak 6 200 obyvateli je městem s bohatou historií. O tom se lze přesvědčit v Městském muzeu a v Chrastavském sklepení. Na náměstí 1. máe spatříte barokní morový sloup (1732), pískovcovou kašnu (1707) a radnici (1642). Dominantou města je



Hasičské muzeum



Kostel sv. Vavřince

novogotický kostel sv. Vavřince. Můžete navštívit unikátní Muzeum historické hasičské techniky a Führichův dům, kde vyrostl akademický malíř Josef Führich.

Sportovní vyžití nabízí přírodní koupaliště Sluníčko, multifunkční hřiště a farma Vysoká. Svězt se můžete na transbordéru v Andělské Hoře. Největší akcí města jsou každoroční třídení červnové Chrastavské slavnosti.


Ve městě můžete mimo jiné navštívit Pozorovatelnu ptactva na Výhledech, Pumprack, zrekonstruovaný mlýnský náhon, Curii Vítkov a mnoho dalších atrakcí.

www.chrastava.cz
Informační centrum
+420 485 143 161





Transborder



Razítko k dispozici celoročně
v informačním centru
na náměstí 1. máje



Náměstí 1. máje

Mníšek



Koupání a turistika na dosah

První zmínka o obci Mníšek je již z roku 1381.

Jméno obce pochází od slova „mníšek“, které je zdobnělinou od „mnich“ tj. poustevník.

K dominantám obce patří barokní kostel zasvěcený sv. Mikuláši. V Mníšku je moderní základní škola pro 250 žáků a mateřská škola pro 120 dětí.

V obci žije 1650 obyvatel. Obec si zachovává ráz tradičního venkova avšak se všemi vymoženostmi moderní doby. V obci se koná celá řada velmi populárních kulturních akcí – ples, vepřové hody, čarodějnice, dětský den, pouť, hudební festival, vánoční slavnosti apod.

V obci můžete navštívit moderní dětské hřiště v Zadní ulici. Vodní nádrž Fojtka s tradičně čistou

Vodní nádrž Fojtka



Dračí vrch

vodou je vhodná v letních měsících ke koupání a stezka kolem přehrady vybízí k procházce a občerstvení. Po žluté turistické značce z části obce Fojtka dojdete na vyhlídku Dračí vrch. Luštěte výlet s tajenkou S mnichem za vodníky, draky a vzácnými tisy.



Moderní dětské hřiště v Zadní ulici

Razítko k dispozici v restauraci Na přehradě www.obec-mnisek.cz
Obecní úřad
+420 482 725 080
V centru obce – v parku je k dispozici nabíječka pro elektrokola, knihobudka a wifi-free.



Bílý Kostel nad Nisou

Obec, kde se dobře žije



Pohled na obec z vyhlídky

Bílý Kostel nad Nisou je úhlednou, spokojeně žijící obcí, jejíž upravenost podtrhuje okolní krásná příroda. První zmínka o samotné obci je z roku 1352, i když počátky osídlení oblasti spadají až do 8. či 9. století.

Obec nese název podle sněhobílého kostela sv. Mikuláše. Kostel je v majetku obce a slouží jako společenský prostor, kde se pořádají výstavy, divadelní představení a koncerty. Je zde velký zájem o uzavírání občanských sňatků. V Bílém Kostele a dvou přiléhajících osadách Pekařka a Panenská Hůrka dnes žije 1042 obyvatel. Díky výborné poloze, vybavenosti a dostupnosti se obec pozvolna rozrůstá. Společenský život v obci rozvíjí místní spolky – hasiči, sportovci, klub maminek a myslivci pořádáním mnoha akcí.

Za návštěvu stojí unikátní



Minimuzeum

Minimuzeum másla a chleba, Vyhlídka nad obcí, krásná cyklostezka s doprovodnými herními prvky, na které dohlíží vodník Paraďák. V krásných lesích lze navštívit zříceninu hradu Roimund.



Kostel sv. Mikuláše

www.bily-kostel.cz
Obecní úřad
+420 485 143 418
Obcí prochází Žitavská svatojakubská cesta
Razítko celoročně
ve schránce u kostela



Příroda okolo cyklostezky



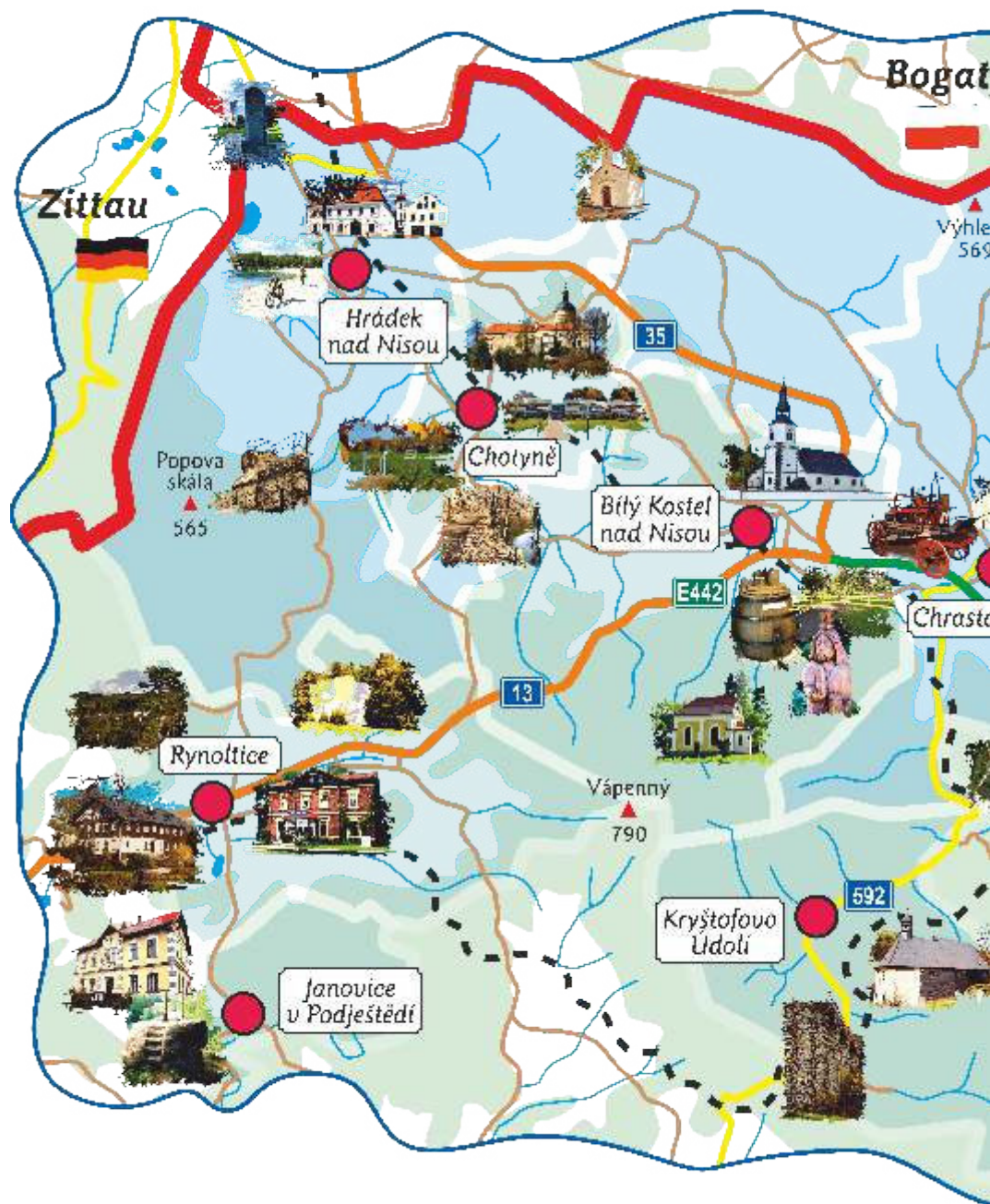
Osada Panenská Hůrka



Vodník Paraďák



Putování Mikroregionu



em Hrádecko-Chrastavsko



Chotyně

Obec v podhradí



Státní hrad a zámek Grabštejn

Vítá vás obec Chotyně s národní kulturní památkou Státním hradem a zámek Grabštejn.

První písemná zmínka o obci je z roku 1409 pod názvem Koety, což možná souvisí s pozůstatky keltského osídlení. Název Chotyně je od roku 1923. Obec Chotyně má vše, co potřebuje – mateřskou školu, základní školu, Dům s pečovatelskou službou, obchody, restauraci, cukrárnu, plochu pro rekreaci a sport a dobré dopravní spojení.

Během roku se v obci pořádá několik již tradičních akcí – pálení čarodějnic, den dětí, víla Nisa, den otevřených dveří u hasičů, sportovní den dětí, výstava ovoce a zeleniny s jablkobraním, pouštění lodiček, lampiónový průvod na hrad Grabštejn a adventní trhy.




Dům s pečovatelskou službou



Středová plocha pro rekreaci a sport

www.chotyne.cz
Obecní úřad
+420 482 345 607-8



Cyklostezka

Národní kulturní památka Státní hrad a zámek Grabštejn – první zmínky jsou z 13. století, od roku 2008. Národní kulturní památka i díky Benefičním koncertům pod vedením sólisty Opery ND v Praze pana Ludka Vele.

Dům s pečovatelskou službou – dokončený v roce 2011, 30 bytů a prostor pro různé akce.

Středová plocha pro rekreaci a sport – krásná středová plocha obce s herními prvky pro děti a mládež, workoutové hřiště, posilovací prvky pro dospělé a okruh pro běžecko nebo bruslaře. Vstupy do řeky a hřiště s umělým povrchem.

Cyklostezka – propojením Bílého Kostela nad Nisou a Chotyně vzniká cyklostezka, která vede příjemným prostředím.

Razítko k dispozici od března do konce října v Cukrárně U Tonika, od listopadu do února v Restauraci U lip



Rynoltice

Brána Lužických hor



První zmínka o Rynolticích spadá již do roku 1364. Byla založena německými kolonisty, kteří se stahovali do podhradí hradu Lemberk a hledali zde ochranu. Obyvatelé si v tomto kraji vydělávali na živobytí tkalcovstvím, jako řemeslníci, rolníci a obchodníci. Jedním z nejdůležitějších řemesel se zde ale stala výroba mýdla a svíček, se kterou začal v roce 1837 Georg Schicht v čísle 102, jeho syn Jan pak založil roku 1883 velký Schichtův závod na břehu Labe (bývalá Setuza v Ústí nad Labem).

Obec Rynoltice leží mezi Ještědským hřbetem a Lužickými horami v nadmořské výšce 318 m. Obec má rozlohu 1 800 ha. Do katastru obce spadají také místní části Černá Louže, Jítrava, Nová Starost a Polesí.

V centru obce se nachází základní a mateřská škola, několik obchodů, hasičská zbrojnice, ale třeba také budova tzv. „malé“ školy, ve které G. Schicht započal výrobu Mýdla s jelenem. Obec Rynoltice má velmi dobrou dopravní dostupnost díky mezinárodní silnici I/13, která tudy prochází. Doprava na ní však houstne a pro zvýšení bezpečnosti cyklistů se podél ní buduje Cyklostezka sv. Zdislavy, která má spojovat obce



Centrum obce



Nádraží Rynoltice

a města od Nového Boru po Bílý Kostel nad Nisou. Jeden z nově postavených úseků je v Jítravě, kde se bude po dokončení další části nad Bílým Kostelem možné v této obci napojit na navazující Cyklostezku Odra-Nisa.

Velkému zájmu návštěvníků se těší nejkrásnější nádraží roku 2013, Bílé kameny v Jítravě, rozhledna Havran v Polesí nebo místa spojená s natáčením filmů a pohádek – např. Tajemství staré bambitky, Princ Bajaja nebo Rok dábla.



Bílé kameny v Jítravě

www.rynoltice.cz
Obecní úřad
+420 485 172 181
Razítko k dispozici na obecním úřadě nebo u okénka Zmrzlina Rynoltice



Nová Ves

Místo pro relax



Vodní dílo Mlýnice



První písemná zmínka o obci je z roku 1463 – Nywensdorf, Newendorff, Newdorffl apod.

14. srpna 1595 prodal Schwanitz Novou Ves za 6 500 tolarů hraběnce Kateřině z Redernů.

Kateřina z Redernů zřizuje v Nové Vsi v roce 1612 pivovar, v roce 1616 farní školu, v roce 1616 byl položen základní kámen kostela Nanebevzetí Panny Marie. Po smrti Kateřiny z Redernů měla obec Nová Ves mnoho majitelů až skončila v roce 1712

v rukách Jana Václava Gallase a od té doby byla připojena k libereckému panství.

V obci Nová Ves je spolek myslivců, rybářů, sbor dobrovolných hasičů a také fotbalový klub. Nejzajímavějšími místy, které stojí za to v Nové Vsi navštívit, je kostel Nanebevzetí Panny Marie a rovněž tak vodní dílo Mlýnice z roku 1904 s možností koupání či rybolovu. Obec Nová Ves si stále zachovává tradiční ráz venkova.

www.nova-ves.eu
Obecní úřad
+420 482 720 110
Razítko k dispozici na obecním úřadě



Kostel Nanebevzetí Panny Marie



Oldřichov v Hájích



Příroda za bukem



Ekocentrum – historická budova

Obec Oldřichov v Hájích se se svými 768 obyvateli nachází v podhůří Jizerských hor v povodí říčky Jeřice, jejíž první zmínka je datována 640 let nazpět.

Na vstupu do obce po silnici vedoucí z Mníšku do Raspenavy zaujme návštěvníky areál Ekocentra Oldřichov v Hájích. Opačným směrem od Raspenavy je to Oldřichovské sedlo s restaurací Hausmanka alias „Koza“ a nástupním místem naučné stezky. V centru obce je u úřadu obce park s dětským hřištěm, kde se odehrávají veškeré společensko-kulturní akce jako např. pálení čarodejnic, oslavy dětského dne, malý hudební festival či okrskové soutěže hasičů.

V obci stojí za návštěvu areál




Naučná stezka

Oldřichovské bučiny, Oldřichovský vodopád nebo se vydejte „Za poklady loupežníků“ formou pohádkové hry.

www.oldrichov.cz
www.ekocentrumoldrichov.cz
Obecní úřad
+420 482 725 093
Razítko k dispozici celoročně na obecním úřadě nebo v Ekocentru

Ekocentra Oldřichov v Hájích s dominantní památkově chráněnou budovou č. p. 5. V areálu je expozice „Jizerky všemi smysly“.

Navštívit můžete motorest Hausmanka, naučnou stezku




Oldřichovský vodopád



Kryštofovo Údolí

...zkrátka romantika



Pohled na Novinský viadukt

Malebná obec Kryštofovo Údolí byla založena uhlíři někdy v 16. století a patřila nejprve k lemberskému, později ke grabštejskému panství.

První písemná zmínka je z roku 1581. Současná obec je tvořena trojicí původních vsí, zakládaných během postupu osadníků podél toku říčky Rokytky. Tak vznikla postupně Rokytnice (*Eckersbach*), pak Bezové Údolí

(*Holundergrund*, pozdější Kryštofovo Údolí) a nejvýše Novina (*Neuland*).

Těžba stříbra a olova v okolí byla ukončena v polovině 18. století. Údolím vedla v minulosti pašerácká stezka. Kryštofovo Údolí je rovněž tzv. etapovým místem na Žitavské Svatojakušské cestě. Chodili po ní poutníci z nedaleké Lužice až do cíle této poutě

Santiago de Compostela. Obnovená tradice poutnictví v posledních letech ožívá, a tak se opět můžete vydat na pouť. Z německé Žitavy vás do Kryštofova Údolí přivede žlutá turistická cesta.

Za návštěvu jistě stojí dřevěný kostel svatého Kryštofa z roku 1686 se zvonici a barokní farou. Kromě kostelního areálu zde můžete vidět několik drobných sakrálních památek či technickou památku Novinský viadukt. Z novějších památek stojí za zmínku vesnický orloj a muzeum betlémů. Zkus jiný druh turistiky a přijď do Kryštofova Údolí jako poutník.

www.krystofovoudoli.eu
Obecní úřad
+420 722 634 282
Razítko k dispozici celoročně na obecním úřadě



Pohled na areál kostela



Janovice v Podještědí

Malá obec má svůj význam



Svatá skála s dřevěným křížem

Razítko k dispozici
celoročně
ve schránce
u obecního úřadu



Obecní úřad

Janovice jsou nevelká obec, ležící asi 4 km východně od Jablonného v Podještědí při silnici z Rynoltic do Žibřidic. V obci žije 94 stálých obyvatel, k nimž se v sezóně přidává značný počet chatařů i chalupářů.

V centru Janovic stojí patrová budova bývalé školy z roku 1907, ve které je dnes obecní úřad. Dochovala se zde také řada původních roubených domů s podstávkou. Památkově chráněný je přízemní poloroubený dům č. p. 75 z 1. poloviny 19. století, stojící asi 100 m nad obecním úřadem, a u silnice do Žibřidic roubený dům č. p. 29 s hrázděným patrem, pocházející z počátku 19. století.

Na horním konci vsi u silnice z Rynoltic stojí čtvercová kamenná kaple s jehlanovou střechou a věžičkou pro zvonek.

Na dolním konci vsi je Obecní rybník, nad nímž se vypíná nevelká Svatá skála s dřevěným křížem. Asi 500 m jihozápadně od křižovatky v dolní části obce jsou na kraji lesíka vytesané Janovické poustevny a v místě zaniklého dvora Pustá Louka asi 1 km jižně od obce stojí u silnice Dubnice bývalá panská myslivna č. p. 61, naproti níž je za potokem asi 10 m vysoká skála s vytesaným výklenkem s dřevěným křížem a letopočtem 1771.

V lesíku asi 350 m severovýchodně od centra obce je hřbitov z roku 1876. Na pískovcové skále v jeho jihozápadním rohu je po širokém tesaném schodišti přístupná obdélná hřbitovná kaple, která ve 2. polovině 20. století značně zchátrala, ale nedávno byla opravena a 7. září 2011 slavnostně vysvěcena. V protějším rohu hřbitova stojí kamenný

pomník, věnovaný 17 janovickým občanům, padlým v 1. světové válce. Postavil jej kamenický mistr Wilhelm Kirschner z Křižan a odhalen byl 19. září 1923. Severovýchodně od obce se rozprostírá Janovický les se dvěma lesními rybníky a několika vyčnívajícimi kopci, z nichž nejvýraznější je Buková a Pískové návrší. U rybníků skrývajících se v hustém porostu nás uchvátí podívaná na rej vzácných druhů vážek. Lesem prochází cesta do Zdislavy. Vypravte se k nám za poznáním všech krás Podještědí!

www.janovicevpodjestedi.eu
Obecní úřad
+420 602 220 776




Pohled ze Svaté skály



Cestovní deník



Křížovka



1. Kdo byl mnich, podle kterého vznikl název obce Mníšek?

2. Název přehrady v obci Nová Ves.

3. S jakým zvířetem se v Rynolticích začalo vyrábět mýdlo?

4. Původní název obce Chotyně.

5. Název vyvýšeniny s dřevěným křížem v obci Janovice v Podještědí.

6. Podél jaké říčky vznikla obec

Kryštofovo Údolí?

7. Lanovka se zavěšenou kabinkou v Andělské Hoře.

8. Název areálu, kde lze zhlédnout expozici Jizerky všemi smysly v Oldřichově v Hájích.

9. Památka uprostřed náměstí v Chrastavě z roku 1732.

10. Řeka přinášející povodně protékající obcemi Oldřichov v Hájích, Mníšek a Nová Ves.

11. Jméno vodníka v Bílém

Kosteletě nad Nisou.

12. Pohádková hra v Oldřichově v Hájích Za poklady „koho“?

13. Geografický bod, kde se setkávají česko-německo-polské hranice.

14. Významný dobrovolný spolek v každé obci.

15. Jaký dopravní prostředek lze zdarma nabít v parku v Mníšku?

16. Jakým potravinám se věnuje Minimuzeum v Bílém Kostele nad Nisou?





Putování
Mikroregionem
Hrádecko-Chrastavsko



Vydal

Mikroregion Hrádecko – Chrastavsko
2021

Grafické zpracování a tisk

Free  Arts.cz

umělecká a reklamní agentura

www.mikroregion.info

